



Bienvenue à Rochecourbière !
Ravi de vous embarquer
sur l'ancienne ligne de tramway
Taulignan-Grignan-Chamaret...



ne pas jeter sur la voie publique



De truffières en ramière, balade dans Les paysages de Grignan



Un carnet de voyage le long
d'un sentier de découverte,
les cinq sens aux aguets.

infos pratiques :

Départ : accueil de Rochecourbière à Grignan



Pour réaliser cette balade accessible à tous, prévoir
environ 2h30 de marche, pauses comprises.
Grande boucle 8km,
petite boucle raccourcie 4km (1h15).



De bonnes chaussures et, en été, un chapeau et
une gourde d'eau sont recommandés.

Cette balade traverse des propriétés privées. Merci
de rester sur les chemins et de respecter les cultures.

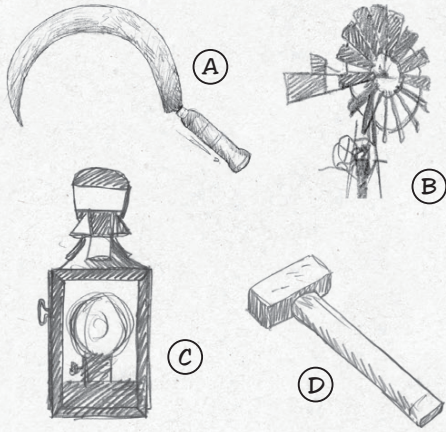


Conception : ONF et Jeanne Aimé-Sintès
Rédaction : Jeanne Aimé-Sintès
Illustrations et graphisme : Boris Transinne
Prolongements audios : 72 DPI
Maîtrise d'œuvre : ONF
Accompagnement par le PNR des baronnies provençales




Jeux et activités

Quels sont les cinq noms d'oiseaux
cachés dans cette grille ?



Saurez-vous retrouver l'illustration de chacun de
ces mots en provençal ?

- ① Autagnes
- ② Blaches
- ③ Farigoule
- ④ Ramière
- ⑤ Rassade



A	W	G	M	N	R	S	G
F	A	U	V	E	T	T	E
E	O	E	K	T	R	W	A
U	A	P	S	T	E	R	I
J	M	I	L	A	N	S	A
E	G	E	U	O	D	V	M
L	O	R	I	O	T	T	I

A quoi servaient ces objets autrefois
utilisés à Grignan ?

- ① à tailler la vigne ?
- ② à pomper l'eau du marais ?
- ③ à éclairer le train et le tramway ?
- ④ à fendre du bois ?
- ⑤ à couper les lavandes ?
- ⑥ à caler les pierres des murets ?



Éclairez votre lanterne
Découvrez un témoignage
audio à chaque station.

Mots en provençal :
1-E=eaux dormantes, 2-B=chènes, 3-A=hym,
4-C=forêt alluviale le long de la rivière,
5-D=lézard

Oiseaux cachés :
Fauvette, Gupier, Geai, Milan, Loriot



Cet ancien canal est à chercher dans le fossé, à la hauteur de la station "Lavandes".



Ce panneau rappelle le tracé de l'ancienne voie de tramway.



Cette rigole discrète a été creusée pour évacuer les eaux de pluie et ne pas gêner le passage des charrettes.



Où était disposée cette ancienne barrière du train, sur la ligne Nyons - Pierrelatte ?

★ OFFICE DE TOURISME

DÉPART VILLAGE

Mairie

VILLAGE

CHÂTEAU

ligne du Tramway
Vers Tallignan

1- Les Autagnes

DÉPART ROCHECOURBIÈRE

2- LES LAVANDES

3- LES CULTURES

9- La construction des murets

4- LE PANORAMA

5- La vie des murets

Le Lez


8- La forêt

6- LA CORRESPONDANCE

7- LA RAMIÈRE

ligne du Train
Vers Colonzelle et Nyons

Aux côtés des murailles, les pierres décoratives prennent place dans le paysage.



Ouvrez l'œil !
6 indices paysagers sont à retrouver le long de la balade.

Un cachalot au bord du Lez ?
Le bois mort laissé sur place enrichit le sol en se décomposant et accueille de nombreux animaux, comme des fourmis.

